

Croix du cimetière de Branne

Situation : Branne -33071

Coordonnées :



-0.187203, 44.826942


lat/long WGS84

| Système | Datum | notation | coordonnées | |
|----------------|-------|----------|---------------|---------------|
| | | | X | Y |
| Lambert 93 | RGF93 | D.d | 448142 | 6419281 |
| Lambert II+ | NTF | D.d | 400352 | 1983894 |
| Lambert III | NTF | D.d | 400449 | 3283832 |
| UTM zone 31 | WGS84 | D.d | 248043 | 4968668 |
| Peuso-mercator | WGS84 | D.d | -20839 | 5594318 |
| Latitude | WGS84 | DMS | -0°11'13.931" | 44°49'36.991" |
| Longitude | | | | |


Type : Petit patrimoine

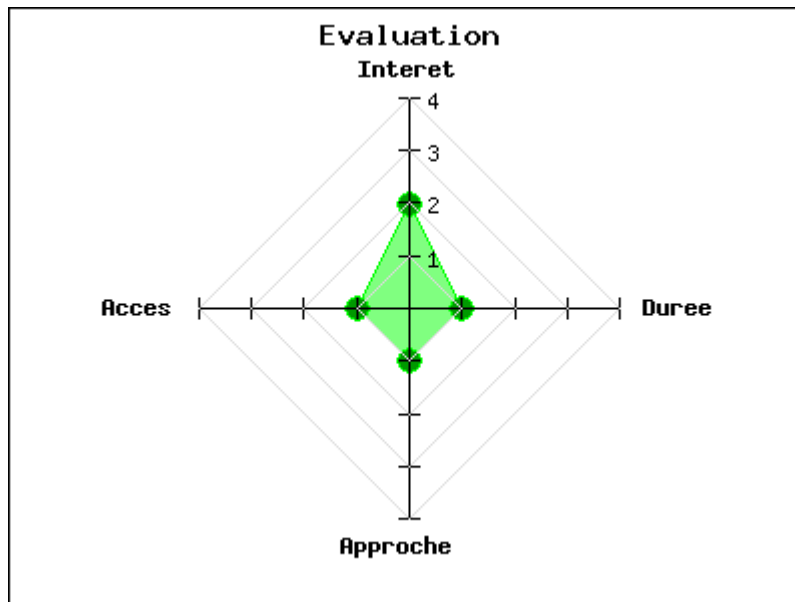
Mot clés : [croix](#)

Intérêt : 

Difficulté d'accès : 

Marche d'approche : 

Durée de la visite : 



Elle date du 17^e siècle. D'une base moulurée de trois tores et deux scoties, une colonne torsée émerge d'une couronne de feuillages. Les canelures à listels qui la décorent épousent sa forme en spirale et sont rudentées jusqu'au tiers environ de la hauteur du fût. Elle se termine par un chapiteau corinthien sur lequel est érigée la croix pattée dont les bras sont ornés, du côté ouest, de disques et, du côté est, de carrés gravés.

Source : <http://www.culture.gouv.fr>

Voir en ligne : <https://fr.wikipedia.org/wiki/Croix...>

publié le vendredi 23 février 2018