

# Croix de cimetière de Sadirac

**Situation :** Sadirac -33363

**Coordonnées :**



-0.411341, 44.781272


lat/long WGS84

Système	Datum	notation	coordonnées	
			X	Y
Lambert 93	RGF93	D.d	430222	6414953
Lambert II+	NTF	D.d	382450	1979414
Lambert III	NTF	D.d	382564	3279328
UTM zone 31	WGS84	D.d	230111	4964315
Peuso-mercator	WGS84	D.d	-45790	5587152
Latitude	WGS84	DMS	-0°24'40.828"	44°46'52.579"
Longitude				


**Type :** Petit patrimoine

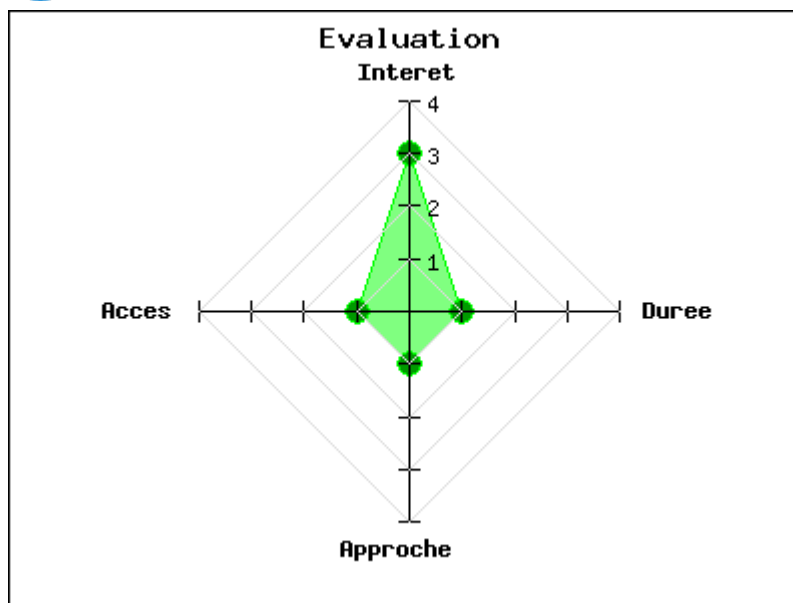
**Mot clés :** [croix](#)

**Intérêt :** 

**Difficulté d'accès :** 

**Marche d'approche :** 

**Durée de la visite :** 



Le fût est orné de pinacles qui s'amortissent pour laisser dominer la croix, élevée sur un socle reposant sur un emmarchement.

Source : <https://www.pop.culture.gouv.fr>

Voir en ligne : <https://fr.wikipedia.org/wiki/Croix...>

publié le vendredi 10 janvier 2020