

?

Le château fut édifié au 16e siècle par la famille des Carles. Lancelot de Carles, évêque de Riez en 1560 et mort en 1568, demeure connu comme poète, familier de la Pléiade, célébré par Ronsard et Du Bellay. Sa nièce, Marguerite de Carles, veuve d'Etienne de La Boétie, hérita en 1567 du château. Au 18e siècle, la demeure comportait une cour, un pigeonnier, une chapelle, une glacière, des parterres et de grands arbres dessinant allées et quiconces. A la Révolution, tout fut abattu par le nouveau propriétaire pour planter de la vigne. A la fin du 19e siècle, des travaux de restauration sont réalisés. L'édifice, de plan en L, comporte un corps de logis principal et, à l'angle ouest, une aile. Le corps de logis semble résulter de deux campagnes de construction. D'abord, le corps de bâtiment et la tour ronde puis, la construction à l'est renforcée par des mâchicoulis, par la tour ronde nord-est et la tour-pavillon carrée à contreforts, couronnée d'un chemin de ronde à créneaux et merlons sur mâchicoulis. A l'intérieur, des carreaux de céramique provenant d'édifices tunisiens détruits vers 1900, décorent le vestibule central.

Le château est peu visible de l'extérieur.

Source : <http://www.culture.gouv.fr>

?

Classé ou inscrit

**Notation**

Intérêt  
général

????

Marche  
d'approche

????

Difficulté  
d'Accès

????

Durée de la  
visite

????

Localisation

Grande région

Nouvelle-Aquitaine (75)

Ancienne région

Aquitaine (72)

Département

Gironde (33)

Commune

Saillans (33364)

Coordonnées

44.96356,-0.2687

Système	Datum	notation	Définition	coordonnées X	coordonnées Y
Lambert 93	RGF93	D.d	EPSG:2154	6434705	442335
Lambert II+	NTF	D.d	EPSG:27572	1999285	394411
UTM Nord fuseau 30	WGS84	D.d	EPSG:32630	4982531	715405
Lambert III	NTF	D.d	EPSG:27573	3299208	394488
Peuso-mercator	WGS84	D.d	EPSG:3785	5615786	-29911
Latitude Longitude	WGS84	DMS	EPSG:4326	44°57'48.802"	-0°16'7.313"
Latitude Longitude	WGS84	D.d	EPSG:4326	44.963556	-0.268698

Ajouter un commentaire

Commentaires

Essentiel

?

Saillans 33364

?

Châteaux, ouvrages militaires

?

44.96356,-0.2687

?

fr.wikipedia.org

?

Administrateur local

?

291 Visites

Publié

Friday 02 March 2018











Révisé

Friday 02 March 2018

Classements

Monument historique

Proximité

	Saillans
	580m
	Église Saint-Seurin de Saillans
	707m
	Croix de cimetière de Saillans
	719m
	Billaux
	2.85km
	Villegouge
	2.93km
	Galgon
	2.95km
	Église Saint-Pierre de Villegouge
	2.98km
	Monument aux morts de Villegouge
	3.01km
	Saint-Aignan
	3.18km
	Savignac-de-l'Isle
	4.06km

## Dans la même commune

	Croix de cimetière de Saillans
	Église Saint-Seurin de Saillans
	Château de Carles

Tout fermer ×