

?

signaler un bogue

Château de Duras de Blanquefort

description

Au 11^e siècle, un premier donjon rectangulaire est bâti à l'emplacement d'une ancienne tour en bois, le site étant d'ailleurs occupé depuis la préhistoire. A la fin du 13^e siècle, Édouard I^{er}, duc de Guyenne, futur roi d'Angleterre, améliore la construction pour en faire une forteresse. Le premier donjon est alors flanqué de six tours et protégé par une enceinte en pierres. De 1453 à 1465, l'ensemble de l'enceinte est remanié pour répondre aux exigences de l'artillerie. En 1541, nouvelle refection de l'enceinte. A la fin du 17^e siècle, la forteresse est démantelée, sans doute par ordre de Mazarin.

Il est très rarement ouvert au public (journées patrimoine ?)

Source : <http://www2.culture.gouv.fr>

?

Classé ou inscrit

Particularités

Notation

Intérêt
général

????

Marche
d'approche

????

Difficulté
d'Accès

????

Durée de la
visite

????

Localisation

Grande région

Nouvelle-Aquitaine (75)

Ancienne région

Aquitaine (72)

Département

Gironde (33)

Commune

Blanquefort (33056)

Coordonnées

44.90118,-0.63004

Système	Datum	notation	Définition	coordonnées X	coordonnées Y
Lambert 93	RGF93	D.d	EPSG:2154	6429028	413552
Lambert II+	NTF	D.d	EPSG:27572	1993366	365648
UTM Nord fuseau 30	WGS84	D.d	EPSG:32630	4974705	687110
Lambert III	NTF	D.d	EPSG:27573	3293244	365747
Peuso-mercator	WGS84	D.d	EPSG:3785	5605977	-70135
Latitude Longitude	WGS84	DMS	EPSG:4326	44°54'4.23"	-0°37'48.13"
Latitude Longitude	WGS84	D.d	EPSG:4326	44.901175	-0.630036

Ajouter un commentaire

Commentaires

Essentiel

?

Blanquefort 33056

?

Châteaux, ouvrages militaires

?

44.90118,-0.63004

?

fr.wikipedia.org

?

Administrateur local

?

301 Visites

Publié

Thursday 05 April 2018











Révisé

Thursday 05 April 2018

Classements

Monument historique

Proximité

	Lavoir de Canteret
	253m
	Parc de Majolan à Blanquefort
	1.11km
	Blanquefort
	1.17km
	Église Saint-Pierre de Bruges
	2.39km
	Eysines
	2.42km
	Bruges
	2.52km
	Le Taillan-Médoc
	2.97km
	Le Haillan
	4.77km
	Le Bouscat
	4.87km
	Château Pichon de Parempuyre
	5.06km

Dans la même commune

	Lavoir de Canteret
	Château de Duras de Blanquefort
	Parc de Majolan à Blanquefort

Tout fermer ×