

?

La demeure dépendait tout à tour du tribunal des moines de la Sauve-Majeure et de la prévôté royale d'Entre-deux-Éclers. La construction de l'édifice semble remonter à la seconde moitié du 16<sup>e</sup> siècle : tours, fenêtres à meneaux murées côté ouest, porte du côté Est surmontée d'une tête féminine. Les modifications successives s'échelonnent du 17<sup>e</sup> au 19<sup>e</sup> siècle, transformant l'ordonnance primitive pour lui donner son aspect actuel. Le logis rectangulaire est encadré, à l'ouest, par deux tours rondes. Côté Est, s'ouvre une porte à sommet cintré, encadrée d'impôstes, de bossages en forte saillie, de deux têtes de lions, de lignes de refends, et coiffée d'un claveau saillant sculpté d'une tête de femme dont la coiffure évoque la seconde moitié du 16<sup>e</sup> siècle. L'ensemble est couronné d'un fronton courbe surmonté d'une corniche. Le perron côté sud comporte une balustrade en fer forgé du 18<sup>e</sup> siècle. À l'est, des communs et deux petites tours délimitent une cour dans laquelle une allée joignait le puits au logis. L'intérieur du logis conserve des cheminées du 19<sup>e</sup> siècle pour la plupart.

Il est un peu visible de l'extérieur, mais de loin.

Source : <http://www2.culture.gouv.fr>

?

Classé ou inscrit

**Notation**

Intérêt  
général

????

Marche  
d'approche

????

Difficulté  
d'Accès

????

Durée de la  
visite

????

Localisation

Grande région

Nouvelle-Aquitaine (75)

Ancienne région

Aquitaine (72)

Département

Gironde (33)

Commune

Saint-Léon (33431)

Coordonnées

44.76022,-0.2798

Système	Datum	notation	Définition	coordonnées X	coordonnées Y
Lambert 93	RGF93	D.d	EPSG:2154	6412176	440522
Lambert II+	NTF	D.d	EPSG:27572	1976720	392783
UTM Nord fuseau 30	WGS84	D.d	EPSG:32630	4959914	715286
Lambert III	NTF	D.d	EPSG:27573	3276650	392895
Peuso-mercator	WGS84	D.d	EPSG:3785	5583851	-31147
Latitude Longitude	WGS84	DMS	EPSG:4326	44°45'36.778"	-0°16'47.28"
Latitude Longitude	WGS84	D.d	EPSG:4326	44.760216	-0.2798

Ajouter un commentaire

Commentaires

Essentiel

?

Saint-Léon 33431

?

Châteaux, ouvrages militaires

?

44.76022,-0.2798

?

www.chateaux-castel.com

?

Administrateur local

?

374 Visites

Publié

Monday 04 March 2019











Révisé

Monday 04 March 2019

Classements

Monument historique

Proximité

	Église Saint-Léon de Saint-Léon
	193m
	Saint-Léon
	330m
	Église de Montarouch à Targon
	1.7km
	Croix de cimetière de Blésignac
	2.36km
	Église Saint-Roch de Blésignac
	2.38km
	Blésignac
	2.58km
	La Sauve
	2.58km
	Abbaye de La Sauve-Majeure
	2.7km
	Targon
	3.03km
	Église Saint-Pierre de La Sauve
	3.08km

## Dans la même commune

	Château de La Goélane
	Église Saint-Léon de Saint-Léon

Tout fermer ×