

?

Des seigneurs du Mirail sont connus dès le 13<sup>e</sup> siècle. Jean de la Tour, seigneur de Brouqueyran, reçut en 1646 du roi d'Angleterre l'autorisation de rétablir une maison forte. Au 16<sup>e</sup> siècle, la famille Larroque fit construire la partie centrale avec ses quatre tours. Épargne par les guerres de Religion, l'édifice fut pris et dévasté pendant la Fronde puis restauré et agrandi au cours du 17<sup>e</sup> siècle. Pillé pendant la Révolution, les tours furent décapitées en 1793. Entre 1830 et 1840, des corps de bâtiments annexes (dont la chapelle et sa galerie d'accès) entourant plusieurs cours, vinrent compléter le noyau primitif qui fut coiffé d'un crénelage. A l'intérieur, pièces ornées de lambris, dessus de portes peints, cheminées... La chapelle est l'un des plus beaux ensembles baroques de la région : clôture de bois ajourée avec porte encadrée des statues de la Justice et de la Force ; murs et plafonds garnis de lambris et peintures ; retable...

Il est peu visible de l'extérieur.

Source : <https://www.pop.culture.gouv.fr>

?

Classé ou inscrit

**Notation**

Intérêt  
général

????

Marche  
d'approche

????

Difficulté  
d'Accès

????

Durée de la  
visite

????

Localisation

Grande région

Nouvelle-Aquitaine (75)

Ancienne région

Aquitaine (72)

Département

Gironde (33)

Commune

Brouqueyran (33074)

Coordonnées

44.481,-0.17393

Système	Datum	notation	Définition	coordonnées X	coordonnées Y
Lambert 93	RGF93	D.d	EPSG:2154	6380844	447647
Lambert II+	NTF	D.d	EPSG:27572	1945416	400173
UTM Nord fuseau 30	WGS84	D.d	EPSG:32630	4929184	724741
Lambert III	NTF	D.d	EPSG:27573	3245379	400326
Peuso-mercator	WGS84	D.d	EPSG:3785	5540183	-19362
Latitude Longitude	WGS84	DMS	EPSG:4326	44°28'51.611"	-0°10'26.162"
Latitude Longitude	WGS84	D.d	EPSG:4326	44.481003	-0.173934

Ajouter un commentaire

Commentaires

Essentiel

?

Brouqueyran 33074

?

Châteaux, ouvrages militaires

?

44.481,-0.17393

?

fr.wikipedia.org

?

Administrateur local

?

474 Visites

Publié

Tuesday 05 November 2019











Révisé

Tuesday 05 November 2019

Classements

Monument historique

Proximité

	Brouqueyran
	275m
	Lavoir d'Auros
	2.49km
	Auros
	2.7km
	Lados
	2.71km
	Cazats
	2.76km
	Berthez
	2.93km
	Coimères
	3.25km
	Église Notre-Dame de Coimères
	3.27km
	Gans
	3.76km
	Brannens
	4.89km

### Dans la même commune

	Château du Mirail de Brouqueyran
---	----------------------------------

Tout fermer ×