

?

L'ancien château fort a été rasé en 1802 pour faire place à l'édifice actuel, construit sur les plans de Combes, élève et collaborateur de Louis. La demeure classique conserve des réminiscences de Palladio, caractéristique de cette époque. Parc paysagiste avec chais.

• **Château Margaux**
L'ensemble n'est pas visible de l'extérieur.

Source : <http://www.culture.gouv.fr>

?

Classé ou inscrit

Notation

Intérêt
général

????

Marche
d'approche

????

Difficulté
d'Accès

????

Durée de la
visite

????

Localisation

Grande région

Nouvelle-Aquitaine (75)

Ancienne région

Aquitaine (72)

Département

Gironde (33)

Commune

Margaux (33268)

Coordonnées

45.04438,-0.66874

Système	Datum	notation	Définition	coordonnées X	coordonnées Y
Lambert 93	RGF93	D.d	EPSG:2154	6445058	411239
Lambert II+	NTF	D.d	EPSG:27572	2009391	363200
UTM Nord fuseau 30	WGS84	D.d	EPSG:32630	4990525	683597
Lambert III	NTF	D.d	EPSG:27573	3309260	363273
Peuso-mercator	WGS84	D.d	EPSG:3785	5628512	-74444
Latitude Longitude	WGS84	DMS	EPSG:4326	45°2'39.782"	-0°40'7.464"
Latitude Longitude	WGS84	D.d	EPSG:4326	45.044384	-0.66874

Ajouter un commentaire

Commentaires

Essentiel

?

Margaux 33268

?

Châteaux, ouvrages militaires

?

45.04438,-0.66874

?

fr.wikipedia.org

?

Administrateur local

?

297 Visites

Publié

Saturday 24 February 2018











Révisé

Saturday 24 February 2018


Classements

Monument historique

Proximité

 Margaux	864m
 Château d'Issan	1.13km
 Église Saint-Didier de Cantenac	2.04km
 Cantenac	2.09km
 Soussans	2.74km
 Lavoir de Soussans	3.12km
 Barde	3.93km
 Château Giscours	4.35km
 Gauriac	5.05km
 Villeneuve	5.35km

Dans la même commune

 Château Margaux	
 Château d'Issan	
 Église Saint-Didier de Cantenac	

Tout fermer ×