

?

Signalier un bogue

Église Saint-Bruno de Bordeaux

Cette église, ainsi que l'ancienne chartreuse dont elle ferait partie, a été construite au début du 17^e siècle par François d'Escoubleau de Sourdis, archevêque de Bordeaux en 1599. La réalisation de cette entreprise entraîna de vastes travaux d'assèchement pour transformer un marais en terrain salubre. Cloître, jardins et cellules ont disparu. D'autres bâtiments subsistent. L'église se compose d'une nef simple et d'un local qui aurait pu lui servir de bas-côté. Les boiseries du choeur sont restées en place, ainsi que les stalles. Des colonnes et des pilastres en marbre, des corniches taillées, des niches, des statues ornaient le sanctuaire. La voûte entière et la partie des murailles située au-dessus des boiseries, sur tout le pourtour de l'église, ont été peintes en 1742 par Gonsalis et Berinzago.

Source : <http://www.culture.gouv.fr>

?	Classé ou inscrit
?	Chiens interdits

Notation

Intérêt
général

????

Marche
d'approche

????

Difficulté
d'Accès

????

Durée de la
visite

????

Localisation








Grande région	Nouvelle-Aquitaine (75)
Ancienne région	Aquitaine (72)
Département	Gironde (33)
Commune	Bordeaux (33063)
Coordonnées	44.83767,-0.58975

Système	Datum	notation	Définition	coordonnées X	coordonnées Y
Lambert 93	RGF93	D.d	EPSG:2154	6421837	416408
Lambert II+	NTF	D.d	EPSG:27572	1986191	368566
UTM Nord fuseau 30	WGS84	D.d	EPSG:32630	4967744	690501
Lambert III	NTF	D.d	EPSG:27573	3286078	368676
Peuso-mercator	WGS84	D.d	EPSG:3785	5596002	-65651
Latitude Longitude	WGS84	DMS	EPSG:4326	44°50'15.616"	-0°35'23.1"
Latitude Longitude	WGS84	D.d	EPSG:4326	44.837671	-0.58975

Ajouter un commentaire

Commentaires

Essentiel

 Bordeaux 33063
 Architecture religieuse
 44.83767,-0.58975
 fr.wikipedia.org
 église
 Administrateur local
 389 Visites
Publié Saturday 10 March 2018
Révisé Saturday 10 March 2018

Classements

Monument historique

Aproximité

- ? Monument aux morts de Bordeaux
45m
- ? Piscine Judaïque de Bordeaux
365m
- ? Basilique Saint-Seurin de Bordeaux
697m
- ? Institution nationale des sourdes-muettes
777m
- ? Hôtel de Lalande et Musée des arts décoratifs
779m
- ? Hôtel Saint-Marc de Bordeaux
792m
- ? Palais Rohan de Bordeaux
798m
- ? Porte Dijeaux de Bordeaux
850m
- ? Cathédrale Saint-André de Bordeaux
928m
- ? Sculpture place Jean Moulines à Bordeaux
953m

Dans la même commune

- ? Basilique Saint-Seurin de Bordeaux
- ? Croix du cimetière Saint-Projet à Bordeaux
- ? Cathédrale Saint-André de Bordeaux
- ? Église Saint-Rémi de Bordeaux
- ? La grosse cloche de Bordeaux
- ? Fontaine Sainte-Croix de Bordeaux
- ? Porte de la Monnaie de Bordeaux
- ? Statue de Jacques Chaban-Delmas à Bordeaux

? Sculpture place Jean Moulines à Bordeaux

? Hôtel de Lalande et Musée des arts décoratifs

Avec le mot clé: église

? Église Saint-Saturnin de Baurech

? Eglise St Denis de St Denis de Pile

? Église de Saint-André-de-Cubzac

? Église Saint-Laurent de Bossugan

? Église Saint-Pierre de Bègles

? Église St-Vincent de Pessac-sur-Dordogne

? Église Notre-Dame d'Espiet

? Église Notre-Dame de Marcenais

? Église St-Gervais-St-Protais de Langon

? Église Saint-Jean de Lalande-de-Pomerol

Tout fermer ×