

?

L'église, en partie romane, est dotée d'un clocher-pignon au 15ème siècle. Il domine la façade, orientée à l'est. Elle est percée d'une porte Renaissance. Entre la nef et le chœur, deux arcs ouvrent sur les chapelles latérales gothiques datées des 15ème et 16ème siècles. Toutes deux comportent un retable intégré au mur. La chapelle nord est ornée de vestiges de fresques et celle du sud est sommée d'une clef de voûte armoriée. Dans l'église est conservée une statue en bois du 18ème siècle représentant Saint Front. L'église est inscrite à l'inventaire supplémentaire des Monuments Historiques.

Source : <https://www.gironde-tourisme.fr/>

?

Particularités

? Classé ou inscrit

? Chiens interdits

Notation

Intérêt  
général

????

Marche  
d'approche

????

Difficulté  
d'Accès

????

Durée de la  
visite

????

Localisation

Grande région

Nouvelle-Aquitaine (75)

Ancienne région

Aquitaine (72)

Département

Gironde (33)

Commune

Fontet (33170)

Coordonnées

44.56253,-0.02869

Système	Datum	notation	Définition	coordonnées X	coordonnées Y
Lambert 93	RGF93	D.d	EPSG:2154	6389440	459536
Lambert II+	NTF	D.d	EPSG:27572	1954118	412003
UTM Nord fuseau 30	WGS84	D.d	EPSG:32630	4938649	735962
Lambert III	NTF	D.d	EPSG:27573	3254091	412135
Peuso-mercator	WGS84	D.d	EPSG:3785	5552911	-3194
Latitude Longitude	WGS84	DMS	EPSG:4326	44°33'45.09"	-0°1'43.277"
Latitude Longitude	WGS84	D.d	EPSG:4326	44.562525	-0.028688

Ajouter un commentaire

Commentaires

Essentiel

?

Fontet 33170

?

Architecture religieuse

?

44.56253,-0.02869

?

fr.wikipedia.org

?

église

?

Administrateur local

?

266 Visites

Publié

Saturday 24 November 2018











Révisé

Saturday 24 November 2018

Classements

Monument historique

**À proximité**

	Fontet	235m
	Loupiac-de-la-Réole	1.85km
	Lavoir de Padouen	1.93km
	Blaignac	2.33km
	La Réole	2.34km
	Lavoir de la Marmory	2.5km
	Église Saint-Saturnin de Blaignac	2.51km
	Bourdelles	2.65km
	Hure	3.09km
	Montagoudin	3.11km

**Dans la même commune**

	Église Saint-Front de Fontet
---	------------------------------

**Avec le mot clé: église**

	Église Saint-Pierre de Pujols
	Église Saint-Martin de Cérons
	Église Sainte-Eulalie de Cadarsac
	Église Saint-Vincent de Noaillan
	Église Saint-Georges de Montagne

---

? Église Saint-Laurent de Birac

---

? Église Notre-Dame de Guîtres

---

? Église de Saint-Gervais

---

? Église Sainte-Marie de Cissac-Médoc

---

? Église Saint-Martin de Samonac

---

Tout fermer ×