

?

L'édification de l'église a débutée au Xème pour terminer au XIXème siècle. L'église romane a conservé son apsis semi circulaire à sept pans et le portail. En 1860 on entreprit la restauration et l'agrandissement de l'église. La flèche et les absidioles sont de cette époque. Le clocher contient trois cloches dont la plus importante pèse 750 Kg. Elle a été fondue en 1844 en y incorporant l'airain de l'ancienne cloche classée et qui était fêlée. Les deux autres sont de 1881 et pèsent à elle deux 450 Kg . Le riche portail à cinq voussures comporte trois colonnes de chaque côté, avec des chapiteaux à grosses têtes et des archivolttes décorées de dents-de-scie superposées. A l'intérieur, deux autels de pierre ornent les absidioles. Ils sont inscrits à l'inventaire des monuments historiques avec les bas-reliefs du XVIIème siècle et le retable du XIXème siècle.

Source : <http://www.izon.fr>

?

Classé ou inscrit

?

Chiens interdits

Notation

Intérêt
général

????

Marche
d'approche

????

Difficulté
d'Accès

????

Durée de la
visite

????

Localisation

Grande région	Nouvelle-Aquitaine (75)
Ancienne région	Aquitaine (72)
Département	Gironde (33)
Commune	Izon (33207)
Coordonnées	44.9211,-0.36522

Système	Datum	notation	Définition	coordonnées X	coordonnées Y
Lambert 93	RGF93	D.d	EPSG:2154	6430314	434530
Lambert II+	NTF	D.d	EPSG:27572	1994825	386635
UTM Nord fuseau 30	WGS84	D.d	EPSG:32630	4977563	707946
Lambert III	NTF	D.d	EPSG:27573	3294738	386723
Peuso-mercator	WGS84	D.d	EPSG:3785	5609109	-40656
Latitude Longitude	WGS84	DMS	EPSG:4326	44°55'15.967"	-0°21'54.781"
Latitude Longitude	WGS84	D.d	EPSG:4326	44.921102	-0.365217

Ajouter un commentaire

Commentaires











Essentiel

? Izon 33207
? Architecture religieuse
? 44.9211,-0.36522
? fr.wikipedia.org
? église
? Administrateur local
? 356 Visites
Publié Saturday 09 June 2018
Révisé Saturday 09 June 2018

Classements

Monument historique

À proximité

	Izon	173m
	Saint-Sulpice-et-Cameyrac	2.25km
	Croix de cimetière de Saint-Sulpice-et-Cameyrac	2.36km
	Croix de cimetière de Saint-Germain-de-la-Rivière	3.91km
	Lugon-et-l'Île-du-Carnay	4.02km
	Saint-Germain-de-la-Rivière	4.09km
	Château de Vayres	4.5km
	La Rivière	4.81km
	Asques	4.89km
	Vayres	4.93km

Dans la même commune

	Église Saint-Martin d'Izon
---	----------------------------

Avec le mot clé: église

	Église de Saint-Étienne-de-Lisse
	Église monolithe de Saint-Émilion
	Église Saint-Martin de Villenave-d'Ornon
	Église Notre-Dame de Tizac-de-Curton
	Église de Saint-Vivien-de-Médoc

? Église Saint-André de Cénac

? Église Saint-Saturnin de la Libarde

? Église Saint-Martin de Fronsac

? Église Saint-Laurent de Bossugan

? Église Notre-Dame-de-la-Fin-des-Terres

Tout fermer ×