

?

Le lieu le plus emblématique de la commune reste « La colonne » à Montalivet. Une Vierge y a été érigée en 1766 face à l'Océan. Derrière elle, un buste rend hommage à Jacques LAPORTE, fondateur de Montalivet. Il est coutume d'en faire le tour à chaque passage à Montalivet.

## • La vierge de Montalivet

Source : <http://www.venetays-montalivet.fr>

?

Particularités

Notation

Intérêt  
général

????

Marche  
d'approche

????

Difficulté  
d'Accès

????

Durée de la  
visite

????

Localisation

Grande région

Nouvelle-Aquitaine (75)

Ancienne région

Aquitaine (72)

Département

Gironde (33)

Commune

Vendays-Montalivet (33540)

Coordonnées

45.37818,-1.15879

Système	Datum	notation	Définition	coordonnées X	coordonnées Y
Lambert 93	RGF93	D.d	EPSG:2154	6483989	374652
Lambert II+	NTF	D.d	EPSG:27572	2048058	326261
UTM Nord fuseau 30	WGS84	D.d	EPSG:32630	5026611	644157
Lambert III	NTF	D.d	EPSG:27573	3347850	326268
Peuso-mercator	WGS84	D.d	EPSG:3785	5681255	-128996
Latitude Longitude	WGS84	DMS	EPSG:4326	45°22'41.434"	-1°9'31.644"
Latitude Longitude	WGS84	D.d	EPSG:4326	45.378176	-1.15879

Ajouter un commentaire

Commentaires

Essentiel

?

Vendays-Montalivet 33540

?

Petit patrimoine

?

45.37818,-1.15879

?

Administrateur local

?

785 Visites

Publié Monday 29 October 2018

Révisé Monday 29 October 2018

Proximité









?

Vendays-Montalivet

8.11km

?

Le moulin de Vensac

8.69km
 Grayan-et-l'Hôpital
9.4km
 Vensac
9.55km
 Église de Saint-Vivien-de-Médoc
11.25km
 Saint-Vivien-de-Médoc
11.29km
 Chapelle de l'Amélie de Soulac
11.92km
 Talais
13.04km
 Queyrac
14.28km
 Jau-Dignac-et-Loirac
15.06km

**Dans la même commune**

 La vierge de Montalivet
---

Tout fermer ×