

?

Remplaçant un arbre abattu par la tempête, qui servait de point de repère aux marins de l'estuaire, un premier phare en maçonnerie, haut de 18 m, est érigé en 1843. La hauteur n'étant pas suffisante, un second phare métallique de 31 m de hauteur est construit à proximité du premier. Le 15 octobre 1953, le phare est déclassé car le chenal avait été balisé par des bouées, rendant sa fonction inutile. Il est vendu à un particulier en 1955 qui finalement le laissera à l'abandon. En 1984, encouragé par l'initiative de débroussaillage d'une poignée de jeunes de la commune, le maire de Jau-Dignac et Loirac, décide d'acheter et de restaurer le phare de Richard qui sera propriété communale le 2 décembre 1988. L'architecture de l'ensemble du monument est conservée et la tour reste à l'origine. En 1992, on y installe un musée qui retrace la vie de l'estuaire du XIX<sup>e</sup> siècle à nos jours, il rappelle l'existence de l'ostréiculture pratiquée sur la commune jusqu'en 1975. Le site devient alors un lieu touristique et culturel, reconnu et apprécié.

Source : <http://www.petit-patrimoine.com>

?

Particularités

**Notation**

Intérêt  
général

????

Marche  
d'approche

????

Difficulté  
d'Accès

????

Durée de la  
visite

????

Localisation

Grande région

Nouvelle-Aquitaine (75)

Ancienne région

Aquitaine (72)

Département

Gironde (33)

Commune

Jau-Dignac-et-Loirac (33208)

Coordonnées

45.43954,-0.93193

Système	Datum	notation	Définition	coordonnées X	coordonnées Y
Lambert 93	RGF93	D.d	EPSG:2154	6489886	392724
Lambert II+	NTF	D.d	EPSG:27572	2054108	344301
UTM Nord fuseau 30	WGS84	D.d	EPSG:32630	5033860	661744
Lambert III	NTF	D.d	EPSG:27573	3353935	344295
Peuso-mercator	WGS84	D.d	EPSG:3785	5690985	-103742
Latitude Longitude	WGS84	DMS	EPSG:4326	45°26'22.333"	-0°55'54.934"
Latitude Longitude	WGS84	D.d	EPSG:4326	45.439537	-0.931926

Ajouter un commentaire

Commentaires

Essentiel

?

Jau-Dignac-et-Loirac 33208

?

Architecture civile

?

45.43954,-0.93193

?

Administrateur local

?

239 Visites

Publié Thursday 17 May 2018

Révisé Thursday 17 May 2018

Proximité









?

Jau-Dignac-et-Loirac

4.05km

?

Valeyrac

5.61km	
 Église de Saint-Vivien-de-Médoc	
8.15km	
 Saint-Vivien-de-Médoc	
8.15km	
 Queyrac	
9.18km	
 Vensac	
9.56km	
 Église Saint-Saturnin de Bégadan	
9.67km	
 Bégadan	
9.72km	
 Le moulin de Vensac	
10.36km	
 Talais	
10.55km	

Dans la même commune

 Le phare de Richard	
---	--

Tout fermer ×