

?

Phare situé en pleine forêt, présentant une tour carrée en briques avec chaînage d'angle et soubassement en pierre. L'appareillage a été fortement modifié avec la suppression de la cuve à mercure, remplacée par une plateforme en béton. Les maisons des gardiens et les écuries subsistent encore à l'arrière du phare.

Une route forestière à accès réglementé mène au phare. On y accède également par le réseau de pistes cyclables des forêts domaniales de Hourtin et de Carcans. C'est d'ailleurs l'occasion d'une balade très agréable à travers cet espace naturel de plus de 10 000 hectares, dont une partie est classée en forêt de protection depuis 1992.

Source : <http://www.culture.gouv.fr>

?

Classé ou inscrit

Notation

Intérêt
général

????

Marche
d'approche

????

Difficulté
d'Accès

????

Durée de la
visite

????

Localisation

Grande région

Nouvelle-Aquitaine (75)

Ancienne région

Aquitaine (72)

Département

Gironde (33)

Commune

Hourtin (33203)

Coordonnées

45.14207,-1.16098

Système	Datum	notation	Définition	coordonnées X	coordonnées Y
Lambert 93	RGF93	D.d	EPSG:2154	6457812	373100
Lambert II+	NTF	D.d	EPSG:27572	2021845	324922
UTM Nord fuseau 30	WGS84	D.d	EPSG:32630	5000378	644584
Lambert III	NTF	D.d	EPSG:27573	3321638	324982
Peuso-mercator	WGS84	D.d	EPSG:3785	5643915	-129239
Latitude Longitude	WGS84	DMS	EPSG:4326	45°8'31.441"	-1°9'39.521"
Latitude Longitude	WGS84	D.d	EPSG:4326	45.142067	-1.160978

Ajouter un commentaire

Commentaires

Essentiel

?

Hourtin 33203

?

Architecture civile

?

45.14207,-1.16098

?

fr.wikipedia.org

?

Administrateur local

?

443 Visites

Publié

Saturday 24 February 2018










Révisé

Saturday 24 February 2018

Classements

Monument historique

Proximité

 Hourtin	
9.35km	
 Château d'eau du Poutch	
9.51km	
 Carcans	
11.42km	
 L'église Saint-Martin de Carcans	
11.45km	
 Naujac-sur-Mer	
16.41km	
 Lacanau	
19.39km	
 Brach	
20.79km	
 Église Notre-Dame de Benon	
24.81km	
 Vendays-Montalivet	
25.05km	
 Tour de l'Honneur de Lesparre-Médoc	
25.06km	

Dans la même commune

 Phare d'Hourtin	
---	--

Tout fermer ×