

?

Le premier phare date de 1836. Détruit en 1944, il est reconstruit de 1946 à 1948 approximativement sur les mêmes plans que le précédent. Il se présente sous la forme d'une tour légèrement tronconique avec partie supérieure de forme dodécagonale surmontée d'un couronnement circulaire en maçonnerie de pierres apparentes. La partie supérieure est peinte en rouge, le reste en blanc. Le soubassement donnant accès au phare a été complété à l'arrière par une salle des machines rectangulaire et reliée au phare par un couloir. La porte d'entrée est surmontée d'un fronton reprenant les dates de construction des deux phares 1840 et 1947, encadrant un bas-relief représentant un navire, un poisson et l'étoile des phares. Le hall d'entrée est orné de mosaïques signées Labouret représentant le bassin d'Arcachon et la presqu'île du Cap Ferret. Deux bustes de Beauchamps-Beaupré et Fresnel complètent le décor. Un ascenseur donne accès à l'ancienne salle de service.

Source : <http://www.culture.gouv.fr>

?

Particularités

?

Classé ou inscrit

Notation

Intérêt  
général

????

Marche  
d'approche

????

Difficulté  
d'Accès

????

Durée de la  
visite

????

Localisation

Grande région

Nouvelle-Aquitaine (75)

Ancienne région

Aquitaine (72)

Département

Gironde (33)

Commune

Lège-Cap-Ferret (33236)

Coordonnées

44.64591,-1.24883

Système	Datum	notation	Définition	coordonnées X	coordonnées Y
Lambert 93	RGF93	D.d	EPSG:2154	6403153	363242
Lambert II+	NTF	D.d	EPSG:27572	1967052	315502
UTM Nord fuseau 30	WGS84	D.d	EPSG:32630	4945109	638867
Lambert III	NTF	D.d	EPSG:27573	3266851	315678
Peuso-mercator	WGS84	D.d	EPSG:3785	5565949	-139019
Latitude Longitude	WGS84	DMS	EPSG:4326	44°38'45.29"	-1°14'55.774"
Latitude Longitude	WGS84	D.d	EPSG:4326	44.645914	-1.248826

Ajouter un commentaire

Commentaires

Essentiel

?

Lège-Cap-Ferret 33236

?

Architecture civile

?

44.64591,-1.24883

?

fr.wikipedia.org

?

Administrateur local

?

Document distant

?

289 Visites











Publié Saturday 17 February 2018

Révisé Saturday 17 February 2018

Classements

Monument historique

**A**proximité

 Blockhaus de la pointe du Cap-Ferret	2.41km
 Canon du Moulleau	3.61km
 Chapelle Sainte-Marie-du-Cap	4.61km
 Source Sainte Anne des Abatilles	4.62km
 La basilique Notre-Dame d'Arcachon	5.59km
 Statue de la V- M de la basilique Notre-Dame d'Arcachon	5.62km
 Observatoire Sainte-Cécile à Arcachon	6.02km
 Parc mauresque d'Arcachon	6.16km
 Villa Theresa d'Arcachon	6.33km
 Arcachon	6.36km

**D**ans la même commune

 Phare du Cap-Ferret
 Blockhaus de la pointe du Cap-Ferret
 Chapelle Sainte-Marie-du-Cap

Tout fermer ×