

?

Une première poterie de grès est mentionnée dans les années 1750 comme appartenant à la terre noble de Roullet. Les fours actuels, en forme de bouteille, sont au nombre de deux et remontent à la fin du 19ème siècle, un troisième four ayant été détruit. Les fours ont été actifs jusqu'en 1955. L'un deux est situé devant le bâtiment, l'autre est abrité à l'intérieur. Chauffés au bois, ils comprennent deux niveaux séparés par une sole percée de trous. La poterie a été rachetée en 1982 par la commune et fonctionne à nouveau.

Des activités existent autour (lien joint).

C'est visible de l'extérieur.

Source : <http://www.culture.gouv.fr>

?

Classé ou inscrit

Notation

Intérêt
général

????

Marche
d'approche

????

Difficulté
d'Accès

????

Durée de la
visite

????

Localisation

Grande région

Nouvelle-Aquitaine (75)

Ancienne région

Aquitaine (72)

Département

Gironde (33)

Commune

Gradignan (33192)

Coordonnées

44.77239,-0.64375

Système	Datum	notation	Définition	coordonnées X	coordonnées Y
Lambert 93	RGF93	D.d	EPSG:2154	6414789	411810
Lambert II+	NTF	D.d	EPSG:27572	1979098	364022
UTM Nord fuseau 30	WGS84	D.d	EPSG:32630	4960367	686443
Lambert III	NTF	D.d	EPSG:27573	3278981	364146
Peuso-mercator	WGS84	D.d	EPSG:3785	5585759	-71662
Latitude Longitude	WGS84	DMS	EPSG:4326	44°46'20.59"	-0°38'37.5"
Latitude Longitude	WGS84	D.d	EPSG:4326	44.772386	-0.64375

Ajouter un commentaire

Commentaires

Essentiel

?

Gradignan 33192

?

Bâtiment ou Friche industriel

?

44.77239,-0.64375

?

Administrateur local

?

Document distant

?

314 Visites

Publié

Sunday 18 February 2018











Révisé

Sunday 18 February 2018


Classements

Monument historique

Proximité

	Canéjan
	1.18km
	Lavoir circulaire au parc Saint Albe
	1.83km
	Prieuré de Cayac
	2.06km
	Gradignan
	2.47km
	Serre de Laurenzane
	2.84km
	Cité Frugès de Pessac
	2.98km
	Télégraphe Chappe de Gradignan
	3.18km
	Château Haussmann de Cestas
	3.42km
	Monument aux morts de Pessac
	3.82km
	Pessac
	3.99km

Dans la même commune

	Lavoir circulaire au parc Saint Albe
	Serre de Laurenzane
	Poterie de Gradignan
	Prieuré de Cayac
	Télégraphe Chappe de Gradignan

Tout fermer ×