

?

Le prieuré était, au sortir de Bordeaux, la première halte des pèlerins de Compostelle. Il en subsiste la façade de l'église. Beau spécimen d'architecture du 13e siècle.

Particularités

• Prieuré de Cayac

Notation

Intérêt
général

????

Marche
d'approche

????

Difficulté
d'Accès

????

Durée de la
visite

????

Localisation

Grande région

Nouvelle-Aquitaine (75)

Ancienne région

Aquitaine (72)

Département

Gironde (33)

Commune

Gradignan (33192)

Coordonnées

44.76538,-0.61952

Système	Datum	notation	Définition	coordonnées X	coordonnées Y
Lambert 93	RGF93	D.d	EPSG:2154	6413923	413690
Lambert II+	NTF	D.d	EPSG:27572	1978248	365910
UTM Nord fuseau 30	WGS84	D.d	EPSG:32630	4959644	688383
Lambert III	NTF	D.d	EPSG:27573	3278134	366035
Peuso-mercator	WGS84	D.d	EPSG:3785	5584661	-68965
Latitude Longitude	WGS84	DMS	EPSG:4326	44°45'55.375"	-0°37'10.286"
Latitude Longitude	WGS84	D.d	EPSG:4326	44.765382	-0.619524

Ajouter un commentaire

Commentaires

Essentiel

?

Gradignan 33192

?

Architecture religieuse

?

44.76538,-0.61952

?

fr.wikipedia.org

?

Administrateur local

?

302 Visites

Publié

Thursday 05 April 2018











Révisé

Thursday 05 April 2018


Classements

Monument historique

Proximité

	Lavoir circulaire au parc Saint Albe
	295m
	Gradignan
	1.04km
	Serre de Laurenzane
	1.32km
	Poterie de Gradignan
	2.06km
	Télégraphe Chappe de Gradignan
	2.37km
	Canéjan
	2.59km
	Château Haussmann de Cestas
	4.02km
	Léognan
	4.36km
	Cité Frugès de Pessac
	4.36km
	Église Saint-Martin de Léognan
	4.4km

Dans la même commune

	Poterie de Gradignan
	Prieuré de Cayac
	Lavoir circulaire au parc Saint Albe
	Télégraphe Chappe de Gradignan
	Serre de Laurenzane

Tout fermer ×