

?

Reposoir de 1685 en pierre formé d'un mur de fond et de deux piliers en briques, le tout recouvert d'une voûte d'arêtes. Cet édifice abrite un autel.

Source : <http://www2.culture.gouv.fr>

• Reposoir de Noaillac

? Particularités

? Chiens autorisés

Notation

Intérêt
général

????

Marche
d'approche

????

Difficulté
d'Accès

????

Durée de la
visite

????

Localisation

Grande région

Nouvelle-Aquitaine (75)

Ancienne région

Aquitaine (72)

Département

Gironde (33)

Commune

Noaillac (33306)

Coordonnées

44.51556,-0.01137

Système	Datum	notation	Définition	coordonnées X	coordonnées Y
Lambert 93	RGF93	D.d	EPSG:2154	6384174	460712
Lambert II+	NTF	D.d	EPSG:27572	1948857	413223
UTM Nord fuseau 30	WGS84	D.d	EPSG:32630	4933483	737528
Lambert III	NTF	D.d	EPSG:27573	3248835	413362
Peuso-mercator	WGS84	D.d	EPSG:3785	5545576	-1265
Latitude Longitude	WGS84	DMS	EPSG:4326	44°30'56.02"	-0°0'40.921"
Latitude Longitude	WGS84	D.d	EPSG:4326	44.515561	-0.011367

Ajouter un commentaire

Commentaires

Essentiel

?

Noaillac 33306

?

Petit patrimoine

?

44.51556,-0.01137

?

fr.wikipedia.org

?

Administrateur local

?

282 Visites

Publié

Saturday 24 November 2018











Révisé

Thursday 01 January 2026

Classements

Monument historique

Proximité

	Noaillac	237m
	Hure	3.47km
	Lavoir de Padouen	4.43km
	Bourdelles	4.6km
	Loupiac-de-la-Réole	4.75km
	Fontet	5.28km
	Blaignac	5.38km
	Église Saint-Front de Fontet	5.4km
	Église Saint-Saturnin de Blaignac	5.49km
	Église Notre-Dame d'Aillas-le-Vieux	5.72km

Dans la même commune

	Reposoir de Noaillac
---	----------------------

Tout fermer ×