

?

Tour édifée vers 1313 par Raymond de Grésignac. C'est une haute tour rectangulaire avec mâchicoulis, à trois étages. Fenêtre trilobée, meurtrières à embrasures très évasées. Il y a beaucoup de précisions dans le lien Wikipédia. Elle est un peu visible de l'extérieur.

• Tour de l'Ansouhaite

Source : <http://www2.culture.gouv.fr>

?

Classé ou inscrit

Notation

Intérêt
général

????

Marche
d'approche

????

Difficulté
d'Accès

????

Durée de la
visite

????

Localisation

Grande région

Nouvelle-Aquitaine (75)

Ancienne région

Aquitaine (72)

Département

Gironde (33)

Commune

Moulon (33298)

Coordonnées

44.84189,-0.2275

Système	Datum	notation	Définition	coordonnées X	coordonnées Y
Lambert 93	RGF93	D.d	EPSG:2154	6421069	445028
Lambert II+	NTF	D.d	EPSG:27572	1985658	397220
UTM Nord fuseau 30	WGS84	D.d	EPSG:32630	4969126	719116
Lambert III	NTF	D.d	EPSG:27573	3285591	397316
Peuso-mercator	WGS84	D.d	EPSG:3785	5596664	-25325
Latitude Longitude	WGS84	DMS	EPSG:4326	44°50'30.79"	-0°13'38.989"
Latitude Longitude	WGS84	D.d	EPSG:4326	44.841886	-0.227497

Ajouter un commentaire

Commentaires

Essentiel

?

Moulon 33298

?

Châteaux, ouvrages militaires

?

44.84189,-0.2275

?

fr.wikipedia.org

?

Administrateur local

?

265 Visites

Publié

Tuesday 27 March 2018











Révisé

Tuesday 27 March 2018

Classements

Monument historique

Proximité

	Moulon
	878m
	Château de Génissac
	1.58km
	Tizac-de-Curton
	2.75km
	Reposoir de Grézillac
	2.78km
	Église Notre-Dame de Grézillac
	2.79km
	Grézillac
	2.89km
	Génissac
	2.9km
	Église Notre-Dame de Tizac-de-Curton
	2.99km
	La vierge de Branne
	3.3km
	La halle de Branne
	3.46km

Dans la même commune

	Tour de l'Ansouhaite
---	----------------------

Tout fermer ×