

?

Le site archéologique de Plassac, classé Monument Historique, recèle les vestiges de 3 états principaux de villa gallo-romaines érigées successivement entre le Ier et la fin du IVe-début du Ve. s. ap. J-C. Les architectures des deux premières villas ont été conçues en harmonie avec le paysage estuarien. La dernière villa a reçu un petit ensemble thermal et des salles à absides ornées de mosaïques polychromes. Le musée associatif présente le mobilier archéologique issu des fouilles (éléments d'architecture, décors, outils, monnaies, céramiques, etc...). Une reconstitution virtuelle en 3D de la villa du IIe siècle est présentée au musée.

Source : <https://www.tourisme-blaye.com>

?	Payant
?	Classé ou inscrit

Notation

Intérêt  
général

????

Marche  
d'approche

????

Difficulté  
d'Accès

????

Durée de la  
visite

????

Localisation

Grande région

Nouvelle-Aquitaine (75)

Ancienne région

Aquitaine (72)

Département

Gironde (33)

Commune

Plassac (33325)

Coordonnées

45.10212,-0.64606

Système	Datum	notation	Définition	coordonnées X	coordonnées Y
Lambert 93	RGF93	D.d	EPSG:2154	6451380	413319
Lambert II+	NTF	D.d	EPSG:27572	2015737	365231
UTM Nord fuseau 30	WGS84	D.d	EPSG:32630	4996990	685197
Lambert III	NTF	D.d	EPSG:27573	3315607	365291
Peuso-mercator	WGS84	D.d	EPSG:3785	5637612	-71919
Latitude Longitude	WGS84	DMS	EPSG:4326	45°6'7.614"	-0°38'45.798"
Latitude Longitude	WGS84	D.d	EPSG:4326	45.102115	-0.646055

Ajouter un commentaire

Commentaires

Essentiel

?

Plassac 33325

?

Préhistoire, antiquité

?

45.10212,-0.64606

?

<http://www.villagalloromaine-plassac.fr/>

?

Administrateur local

?

283 Visites

Publié

Monday 23 April 2018











Révisé

Monday 23 April 2018

Classements

Monument historique

Proximité

	Plassac
	111m
	Vierge de Montuzet
	519m
	Église Saint-Vincent de Villeneuve
	2.52km
	Villeneuve
	2.63km
	Blaye
	3km
	Fort Paté de Blaye
	3.07km
	Le kiosque à musique de Blaye
	3.09km
	Fontaine de la citadelle de Blaye
	3.15km
	Église Saint-Pierre de Cars
	3.73km
	Saint-Ciers-de-Canesse
	3.77km

## Dans la même commune

	Vierge de Montuzet
	Villa gallo-romaine de Plassac

Tout fermer ×